Agenzia del Territorio
CATASTO FABBRICATI
Ufficio Provinciale di Belluno

Dichiarazione protocollo n. [redacted]

Planimetria di u.i.u. in Comune di Selva Di Cadore

VIA S.FOSCA civ.

Identificativi Catastali:
Sezione:
Foglio: 17
Particella: [redacted]
Subalterno: [redacted]

Compilata da:
DELL'ANDREA ROBERTA

Iscritto all'albo:
Geometri

Prov. Belluno N. 1031

Scheda n. 1 Scala 1:200

PIANO 1° SOTTOSTRADA

PIANO TERRA

PIANO PRIMO

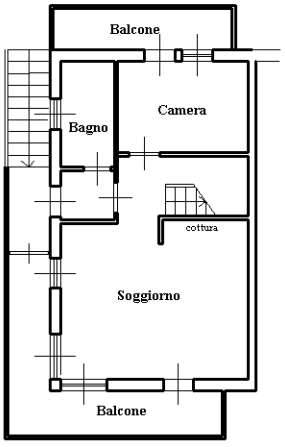

PIANO SECONDO

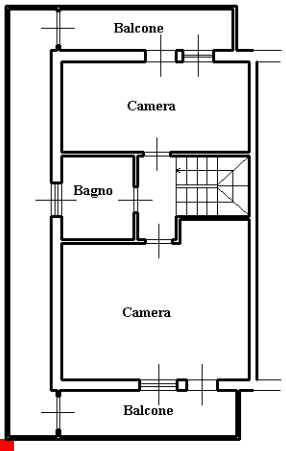

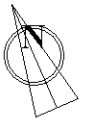

Ultima planimetria in atti

Catasto dei Fabbricati - Situazione al 03/07/2022 - Comune di SELVA DI CADORE(I592) - < Foglio [redacted]
VIA S. FOSCA Piano S1-T - 1-2